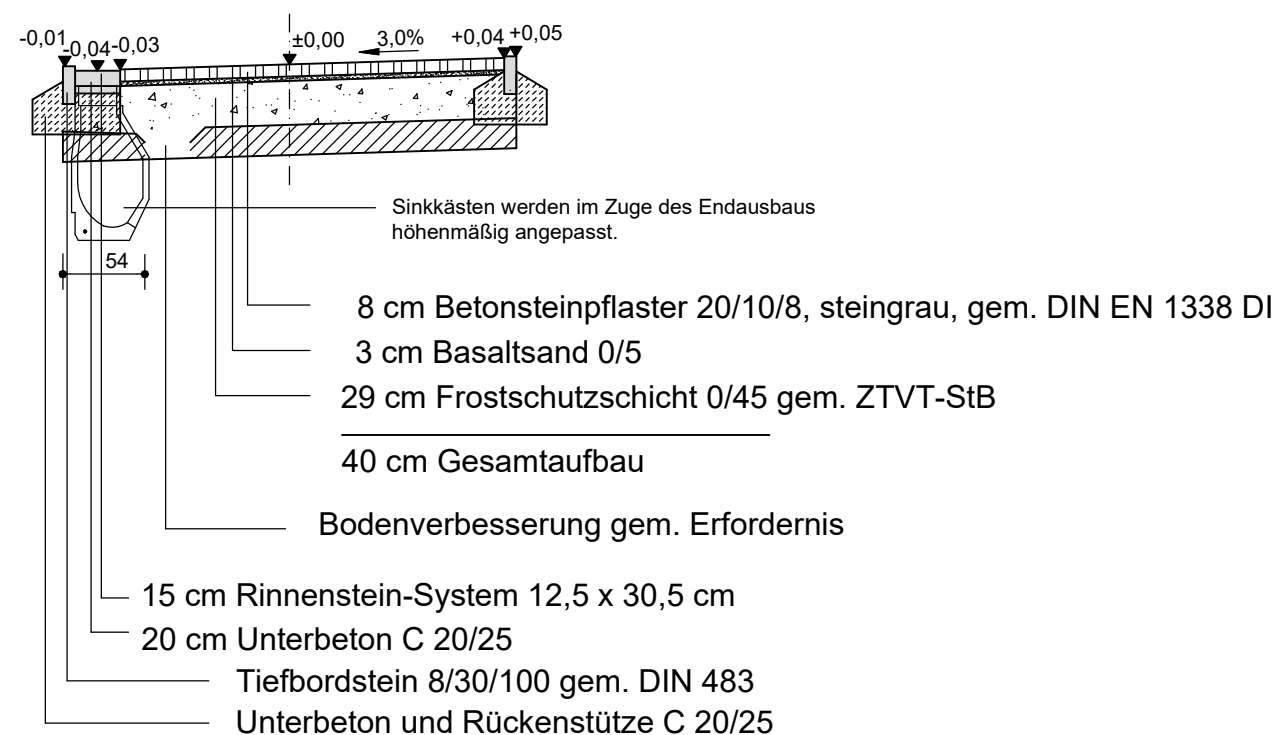
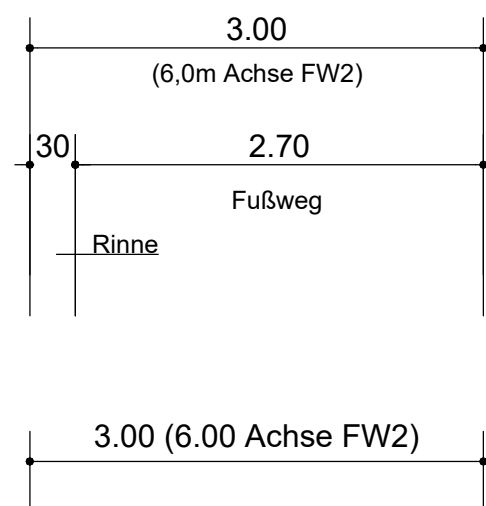


Regelquerschnitt  
Fußwege 4 und 5





Freigabe für die Baustelle:

Bauherr:

Ort, Datum:

Das Oberflächengefälle der einzelnen Abschnitte ist  
dem Lageplan der Straßenplanung zu entnehmen!

		HS Ingenieure GmbH Robert-Bosch-Straße 17 35440 Linden Tel. 0 64 03 / 69 471-0 Fax 0 64 03 / 69 471-830 Mail info@hsingenieure.de Web hsingenieure.de	
Bauherr  Hessische Landgesellschaft mbH Staatliche Treuhandstelle für ländliche Bodenordnung		Projekt-Nummer <b>5037</b>	
Art und Lage des Bauvorhabens Erschließung des Baugebiets 'Nördlich Breiter Weg', 1. Bauabschnitt im Stadtteil Leihgestern der Stadt Linden		Straßenbau	
Plandarstellung Regelquerschnitt Fußweg, Achse FW4 und FW5		Ausführung	
Der Bauherr  Bearbeitet Linden, im April 2021  Unterschrift und Dienstsiegel		Maßstab	1:50
		Blatt	33.7
		bearbeitet	gezeichnet
		geprüft	Änderungen
		Datum	Name
		April 2021	Henneberg/Röhm
		Februar 2016	Olbrich