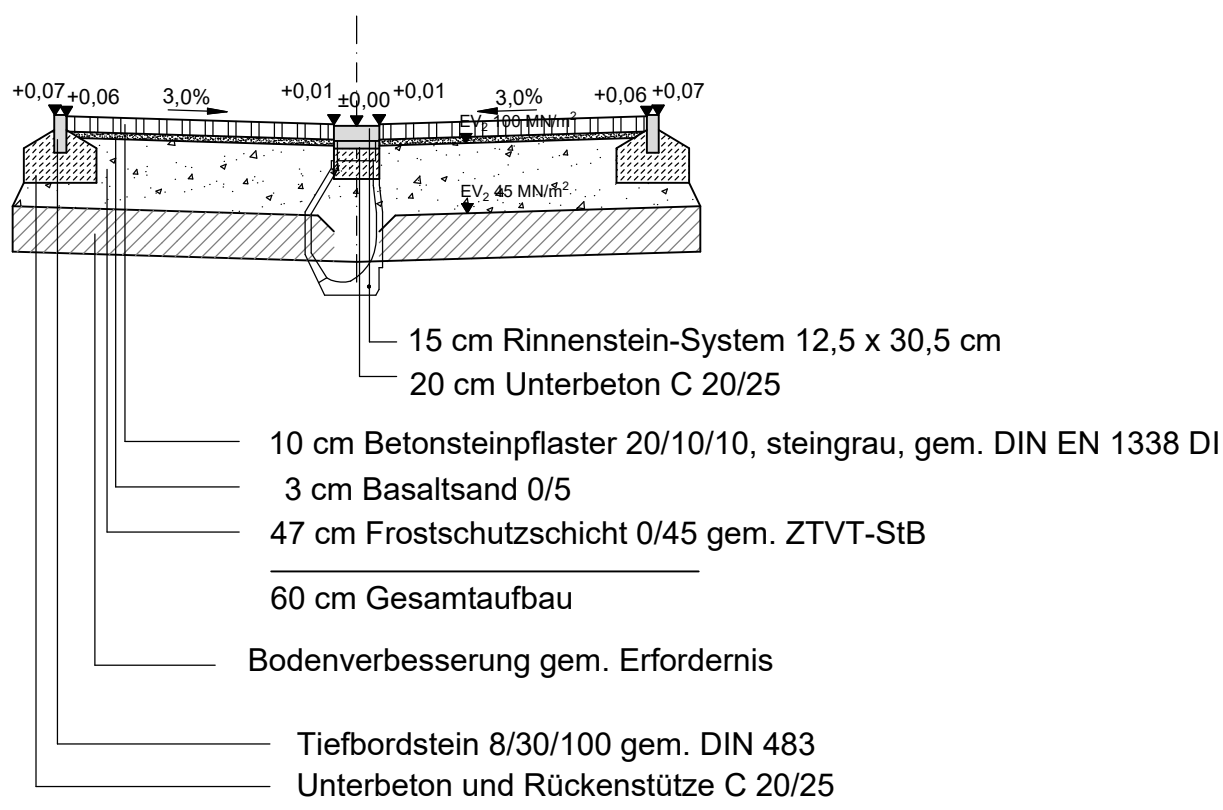
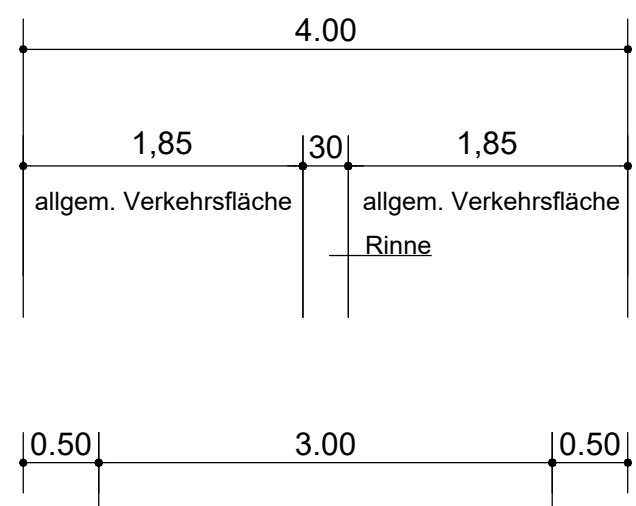


Regelquerschnitt
Planstraße D
Belastungsklasse 0,3





Freigabe für die Baustelle:

Bauherr:

Ort, Datum:

Das Oberflächengefälle der einzelnen Abschnitte ist dem Lageplan der Straßenplanung zu entnehmen!

		HS Ingenieure GmbH Robert-Bosch-Straße 17 35440 Linden Tel. 0 64 03 / 69 471-0 Fax 0 64 03 / 69 471-830 Mail info@hsingenieure.de Web hsingenieure.de	
Bauherr  Hessische Landgesellschaft mbH <small>Hessische Landgesellschaft mbH Staatliche Treuhandstelle für ländliche Bodenordnung</small> Staatliche Treuhandstelle für ländliche Bodenordnung		Projekt-Nummer 5037	
Art und Lage des Bauvorhabens Erschließung des Baugebiets 'Nördlich Breiter Weg', 1. Bauabschnitt im Stadtteil Leihgestern der Stadt Linden		Straßenbau	
Plandarstellung Regelquerschnitt Achse D		Ausführung	
Der Bauherr Unterschrift und Dienstsiegel		Maßstab	1:50
		Blatt	33.5
Bearbeitet Linden, im April 2021			
		bearbeitet	April 2021 Henneberg/Röhm
		gezeichnet	Februar 2016 Olbrich
		geprüft	
		Änderungen	