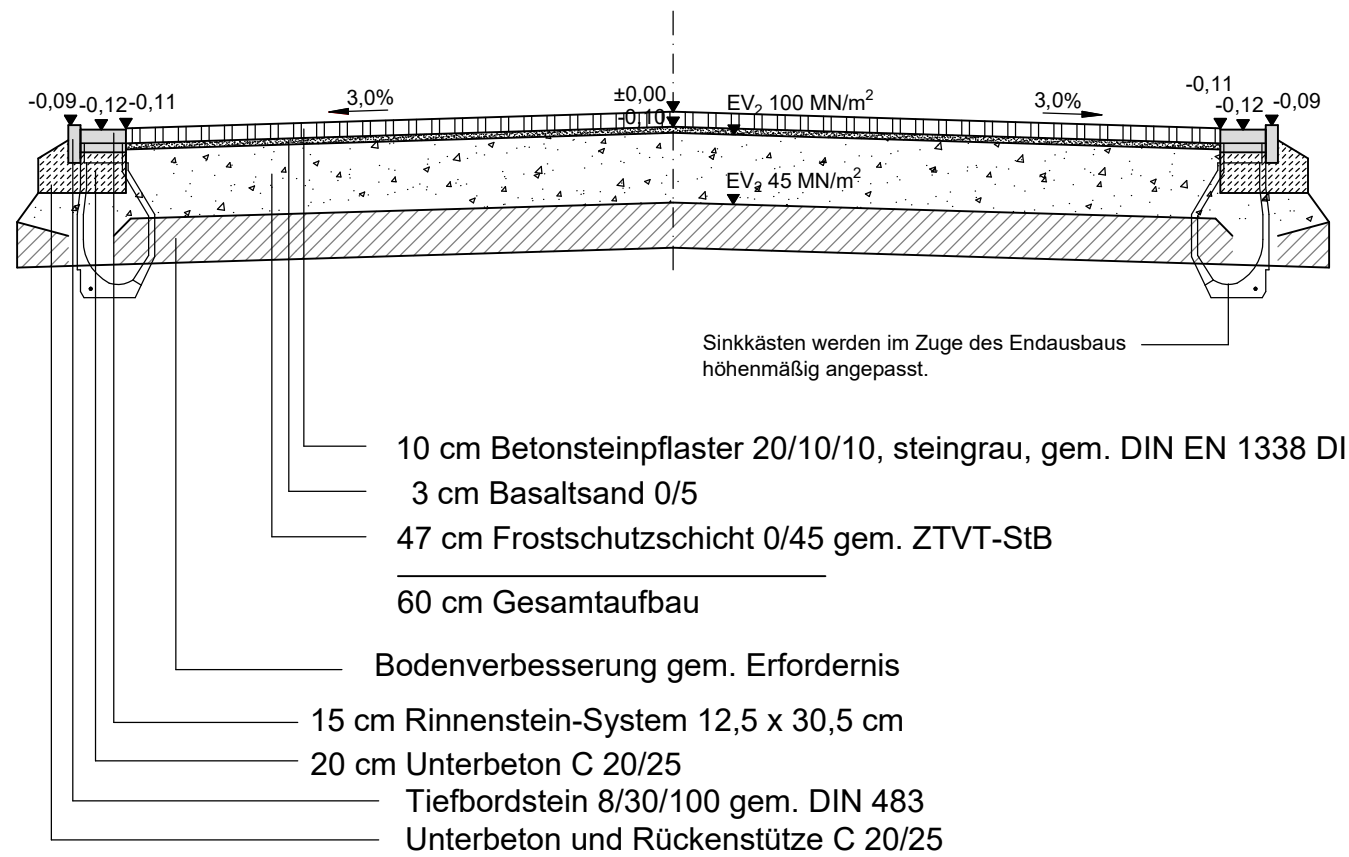
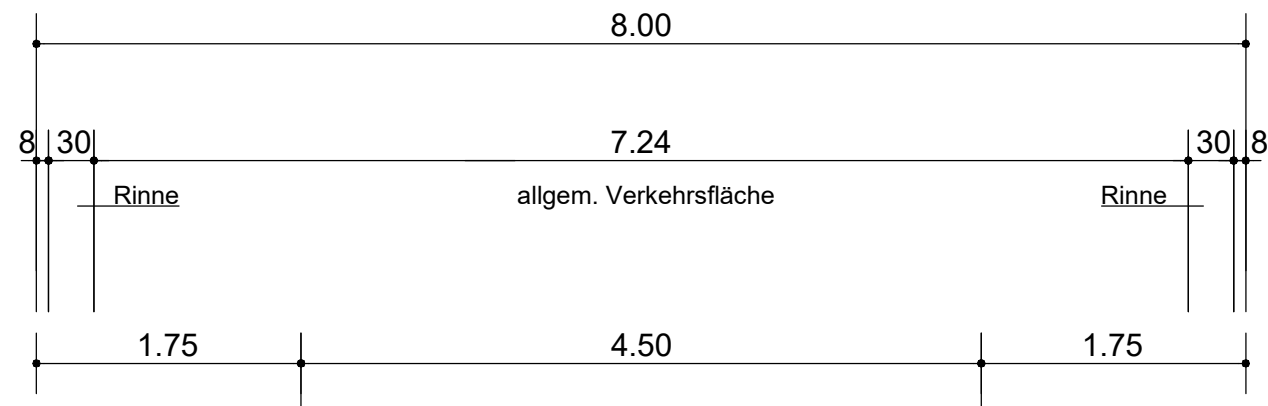


Regelquerschnitt  
Planstraße B  
Belastungsklasse 0,3  
ab Station 0+047,000





## Freigabe für die Baustelle:

Bauherr:

Ort, Datum:

Das Oberflächengefälle der einzelnen Abschnitte ist dem Lageplan der Straßenplanung zu entnehmen!

		HS Ingenieure GmbH Robert-Bosch-Straße 17 35440 Linden Tel. 0 64 03 / 69 471-0 Fax 0 64 03 / 69 471-830 Mail <a href="mailto:info@hsingenieure.de">info@hsingenieure.de</a> Web <a href="http://hsingenieure.de">hsingenieure.de</a>																									
Bauherr  <b>Hessische Landgesellschaft mbH</b> <small>Hessische Landgesellschaft mbH Staatliche Treuhandstelle für ländliche Bodenordnung</small> Staatliche Treuhandstelle für ländliche Bodenordnung		Projekt-Nummer <b>5037</b>																									
Art und Lage des Bauvorhabens <b>Erschließung des Baugebiets 'Nördlich Breiter Weg',          1. Bauabschnitt im Stadtteil Leihgestern der Stadt Linden</b>		<b>Straßenbau</b>																									
Plandarstellung <b>Regelquerschnitt 2 Achse B</b>		Maßstab <b>1:50</b>																									
		Blatt <b>33.3</b>																									
Der Bauherr     _____ Unterschrift und Dienstsiegel		<table border="1"> <thead> <tr> <th></th> <th>Datum</th> <th>Name</th> </tr> </thead> <tbody> <tr> <td>bearbeitet</td> <td>April 2021</td> <td>Henneberg/Röhr</td> </tr> <tr> <td>gezeichnet</td> <td>Februar 2016</td> <td>Olbrich</td> </tr> <tr> <td>geprüft</td> <td></td> <td></td> </tr> <tr> <td>Änderungen</td> <td></td> <td></td> </tr> <tr> <td></td> <td></td> <td></td> </tr> <tr> <td></td> <td></td> <td></td> </tr> <tr> <td></td> <td></td> <td></td> </tr> </tbody> </table>			Datum	Name	bearbeitet	April 2021	Henneberg/Röhr	gezeichnet	Februar 2016	Olbrich	geprüft			Änderungen											
	Datum	Name																									
bearbeitet	April 2021	Henneberg/Röhr																									
gezeichnet	Februar 2016	Olbrich																									
geprüft																											
Änderungen																											